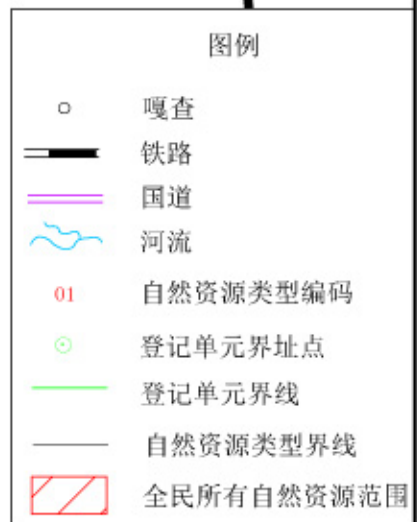
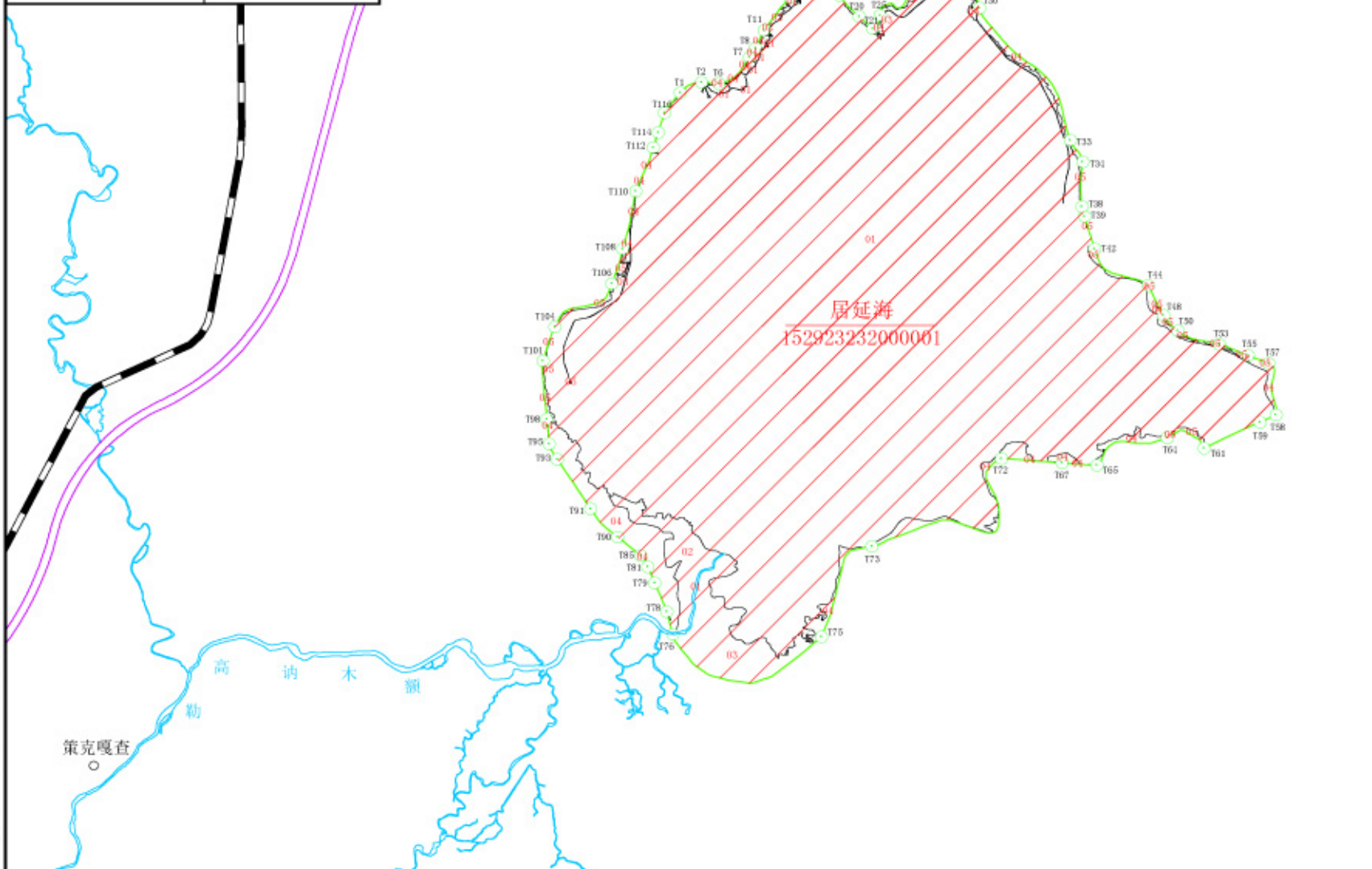
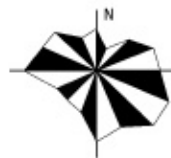


# 居延海登记单元图

自然资源登记单元号	152923232000001
全民所有权代表行使主体	自然资源部
全民所有权代理行使主体	内蒙古自治区人民政府
登记机构级别	省级
登记单元类型	湖泊
登记单元面积	7529.29公顷



内蒙古自治区自然资源厅

2021年03月图解法测量界址点  
 制图日期：2024年06月03日  
 审核日期：2024年06月03日

1:100 000

审图号：蒙S（2024）20号

制图者：凌海晓  
 审核者：陈学明